

КОМИТЕТ ИМУЩЕСТВЕННЫХ ОТНОШЕНИЙ  
АДМИНИСТРАЦИИ ПЕРМСКОГО МУНИЦИПАЛЬНОГО РАЙОНА

РАСПОРЯЖЕНИЕ

01.12.2021

№ 2185

**Об установлении публичного  
сервитута на часть земельных  
участков**

В соответствии со ст. 23, гл. V.7 Земельного кодекса Российской Федерации, Федеральным законом от 25.10.2001 № 137-ФЗ «О введении в действие Земельного кодекса Российской Федерации», пп. 3.7.5 п. 3.7 разд. 3 Положения о комитете имущественных отношений администрации Пермского муниципального района, утвержденного решением Земского Собрания Пермского муниципального района Пермского края от 22.12.2016 № 178, на основании ходатайства открытого акционерного общества «Межрегиональная распределительная сетевая компания Урала» (ИНН 6671163413, ОГРН 1056604000970) (далее - ОАО «МРСК Урала») от 23.07.2021 № 6024:

1. Установить в интересах ОАО «МРСК Урала» публичный сервитут общей площадью 15739 кв.м на часть земельных участков:

- с кадастровым номером 59:32:0050012:67, расположенный по адресу: Пермский край, Пермский район, Сылвенское с/п, п. Сылва, снт Ельники 3, Участок 10;

- с кадастровым номером 59:32:0050008:136, расположенный по адресу: Пермский край, Пермский район, Сылвенское с/п, п. Сылва, ул. Чапаева, 35;

- с кадастровым номером 59:32:0050027:10, расположенный по адресу: Пермский край, Пермский район, Сылвенское с/п, п. Сылва, ул. Ельниковская, дом 2 "а";

- с кадастровым номером 59:32:0050027:1113, расположенный по адресу: Пермский край, Пермский район, Сылвенское с/п, п. Сылва, ул. Чапаева, дом 10;

- с кадастровым номером 59:32:0050027:1132, расположенный по адресу: Пермский край, Пермский район, Сылвенское с/п, п. Сылва, ул. Чапаева, дом 27;

- с кадастровым номером 59:32:0050027:1133, расположенный по адресу: Пермский край, Пермский район, Сылвенское с/п, п. Сылва, ул. Чапаева, дом 28а;

- с кадастровым номером 59:32:0050027:114, расположенный по адресу: Пермский край, Пермский район, Сылвенское с/п, п. Сылва, ул. Ельниковская, дом 10;
- с кадастровым номером 59:32:0050027:115, расположенный по адресу: Пермский край, Пермский район, Сылвенское с/п, п. Сылва, ул. Ельниковская, дом 10а;
- с кадастровым номером 59:32:0050027:1155, расположенный по адресу: Пермский край, Пермский район, Сылвенское с/п, п. Сылва, ул. Логовая, дом 15;
- с кадастровым номером 59:32:0050027:12313, расположенный по адресу: Пермский край, Пермский район, Сылвенское с/п, п. Сылва, ул. Ельниковская, 4/1;
- с кадастровым номером 59:32:0050027:12384, расположенный по адресу: Пермский край, Пермский район, Сылвенское с/п, п. Сылва, ул. Свердлова, д. 38/1;
- с кадастровым номером 59:32:0050027:1337, расположенный по адресу: Пермский край, Пермский район, Сылвенское с/п, п. Сылва, ул. Логовая, дом 7/1;
- с кадастровым номером 59:32:0050027:13642, расположенный по адресу: Пермский край, Пермский район, Сылвенское с/п, п. Сылва, ул. Ельниковская, д.10б;
- с кадастровым номером 59:32:0050027:13907, расположенный по адресу: Пермский край, Пермский район, Сылвенское с/п, п. Сылва, ул. Ельниковская, д.20в;
- с кадастровым номером 59:32:0050027:14143, расположенный по адресу: Пермский край, Пермский район, Сылвенское с/п, п. Сылва, ул. Логовая, д. 11;
- с кадастровым номером 59:32:0050027:14149, расположенный по адресу: Пермский край, Пермский район, Сылвенское с/п, п. Сылва, ул. Логовая;
- с кадастровым номером 59:32:0050027:14150, расположенный по адресу: Пермский край, Пермский район, Сылвенское с/п, п. Сылва, ул. Логовая;
- с кадастровым номером 59:32:0050027:14153, расположенный по адресу: Пермский край, Пермский район, Сылвенское с/п, п. Сылва, ул. Ельниковская, д. 20а;
- с кадастровым номером 59:32:0050027:14163, расположенный по адресу: Пермский край, Пермский район, Сылвенское с/п, п. Сылва, ул. Чапаева, д. 37б;
- с кадастровым номером 59:32:0050027:14311, расположенный по адресу: Пермский край, Пермский район, Сылвенское с/п, п. Сылва, ул. Чапаева, 19;

- с кадастровым номером 59:32:0050027:14511, расположенный по адресу: Пермский край, Пермский район, Сылвенское с/п, п. Сылва, ул. Чапаева;

- с кадастровым номером 59:32:0050027:14512, расположенный по адресу: Пермский край, Пермский район, Сылвенское с/п, п. Сылва, ул. Чапаева;

- с кадастровым номером 59:32:0050027:14529, расположенный по адресу: Пермский край, Пермский район, Сылвенское с/п, п. Сылва, ул. Чапаева;

- с кадастровым номером 59:32:0050027:14536, расположенный по адресу: Пермский край, Пермский район, Сылвенское с/п, п. Сылва, ул. Чапаева;

- с кадастровым номером 59:32:0050027:14553, расположенный по адресу: Пермский край, Пермский район, Сылвенское с/п, п. Сылва, ул. Ельниковская;

- с кадастровым номером 59:32:0050027:14582, расположенный по адресу: Пермский край, Пермский район, Сылвенское с/п, п. Сылва, ул. Чапаева;

- с кадастровым номером 59:32:0050027:14583, расположенный по адресу: Пермский край, Пермский район, Сылвенское с/п, п. Сылва, ул. Чапаева;

- с кадастровым номером 59:32:0050027:14586, расположенный по адресу: Пермский край, Пермский район, Сылвенское с/п, п. Сылва, ул. Логовая;

- с кадастровым номером 59:32:0050027:14786, расположенный по адресу: Пермский край, Пермский район, Сылвенское с/п, п. Сылва, ул. Логовая;

- с кадастровым номером 59:32:0050027:14967, расположенный по адресу: Пермский край, Пермский район, Сылвенское с/п, п. Сылва, ул. Свердлова;

- с кадастровым номером 59:32:0050027:15312, расположенный по адресу: Пермский край, Пермский район, Сылвенское с/п, п. Сылва, ул. Чапаева;

- с кадастровым номером 59:32:0050027:1589, расположенный по адресу: Пермский край, Пермский район, Сылвенское с/п, п. Сылва, ул. Чапаева, дом 28б;

- с кадастровым номером 59:32:0050027:1622, расположенный по адресу: Пермский край, Пермский район, Сылвенское с/п, п. Сылва, ул. Логовая, дом 1/1;

- с кадастровым номером 59:32:0050027:1669, расположенный по адресу: Пермский край, Пермский район, Сылвенское с/п, п. Сылва,

ул. Чапаева, дом 8/2;

- с кадастровым номером 59:32:0050027:1822, расположенный по адресу: Пермский край, Пермский район, Сылвенское с/п, п. Сылва, ул. Свердлова, дом 1а;

- с кадастровым номером 59:32:0050027:1864, расположенный по адресу: Пермский край, Пермский район, Сылвенское с/п, п. Сылва, ул. Чапаева, дом 39;

- с кадастровым номером 59:32:0050027:1889, расположенный по адресу: Пермский край, Пермский район, Сылвенское с/п, п. Сылва, ул. Логовая, дом 21;

- с кадастровым номером 59:32:0050027:1903, расположенный по адресу: Пермский край, Пермский район, Сылвенское с/п, п. Сылва, ул. Чапаева, дом 22;

- с кадастровым номером 59:32:0050027:1905, расположенный по адресу: Пермский край, Пермский район, Сылвенское с/п, п. Сылва, ул. Чапаева, 22б;

- с кадастровым номером 59:32:0050027:1920, расположенный по адресу: Пермский край, Пермский район, Сылвенское с/п, п. Сылва, ул. Чапаева, 31;

- с кадастровым номером 59:32:0050027:1933, расположенный по адресу: Пермский край, Пермский район, Сылвенское с/п, п. Сылва, ул. Логовая, дом 8;

- с кадастровым номером 59:32:0050027:1991, расположенный по адресу: Пермский край, Пермский район, Сылвенское с/п, п. Сылва, ул. Чапаева, дом 29;

- с кадастровым номером 59:32:0050027:2068, расположенный по адресу: Пермский край, Пермский район, Сылвенское с/п, п. Сылва, ул. Ельниковская, 2;

- с кадастровым номером 59:32:0050027:2096, расположенный по адресу: Пермский край, Пермский район, Сылвенское с/п, п. Сылва, ул. Логовая, дом 23;

- с кадастровым номером 59:32:0050027:2120, расположенный по адресу: Пермский край, Пермский район, Сылвенское с/п, п. Сылва, ул. Чапаева, дом 28;

- с кадастровым номером 59:32:0050027:2141, расположенный по адресу: Пермский край, Пермский район, Сылвенское с/п, п. Сылва, ул. Чапаева, дом 23;

- с кадастровым номером 59:32:0050027:3190, расположенный по адресу: Пермский край, Пермский район, Сылвенское с/п, п. Сылва, ул. Ельниковская, дом 6;

- с кадастровым номером 59:32:0050027:3192, расположенный по адресу: Пермский край, Пермский район, Сылвенское с/п, п. Сылва, ул. Ельниковская, дом 12;
- с кадастровым номером 59:32:0050027:3193, расположенный по адресу: Пермский край, Пермский район, Сылвенское с/п, п. Сылва, ул. Ельниковская, дом 12а;
- с кадастровым номером 59:32:0050027:3214, расположенный по адресу: Пермский край, Пермский район, Сылвенское с/п, п. Сылва, ул. Чапаева, 33;
- с кадастровым номером 59:32:0050027:3216, расположенный по адресу: Пермский край, Пермский район, Сылвенское с/п, п. Сылва, ул. Логовая, дом 1;
- с кадастровым номером 59:32:0050027:3217, расположенный по адресу: Пермский край, Пермский район, Сылвенское с/п, п. Сылва, ул. Логовая, дом 4;
- с кадастровым номером 59:32:0050027:3219, расположенный по адресу: Пермский край, Пермский район, Сылвенское с/п, п. Сылва, ул. Логовая, дом 12;
- с кадастровым номером 59:32:0050027:3220, расположенный по адресу: Пермский край, Пермский район, Сылвенское с/п, п. Сылва, ул. Логовая, дом 19;
- с кадастровым номером 59:32:0050027:3222, расположенный по адресу: Пермский край, Пермский район, Сылвенское с/п, п. Сылва, ул. Логовая, дом 25;
- с кадастровым номером 59:32:0050027:3223, расположенный по адресу: Пермский край, Пермский район, Сылвенское с/п, п. Сылва, ул. Логовая, дом 27;
- с кадастровым номером 59:32:0050027:3224, расположенный по адресу: Пермский край, Пермский район, Сылвенское с/п, п. Сылва, ул. Логовая, дом 31;
- с кадастровым номером 59:32:0050027:3296, расположенный по адресу: Пермский край, Пермский район, Сылвенское с/п, п. Сылва, ул. Гагарина, дом 3;
- с кадастровым номером 59:32:0050027:3327, расположенный по адресу: Пермский край, Пермский район, Сылвенское с/п, п. Сылва, ул. Ельниковская, дом 18/1;
- с кадастровым номером 59:32:0050027:3363, расположенный по адресу: Пермский край, Пермский район, Сылвенское с/п, п. Сылва, ул. Чапаева, дом 17;
- с кадастровым номером 59:32:0050027:3364, расположенный по адресу: Пермский край, Пермский район, Сылвенское с/п, п. Сылва,

ул. Чапаева, дом 17;

- с кадастровым номером 59:32:0050027:3379, расположенный по адресу: Пермский край, Пермский район, Сылвенское с/п, п. Сылва, ул. Чапаева, дом 11;

- с кадастровым номером 59:32:0050027:3561, расположенный по адресу: Пермский край, Пермский район, Сылвенское с/п, п. Сылва, ул. Чапаева, дом 28/2;

- с кадастровым номером 59:32:0050027:3589, расположенный по адресу: Пермский край, Пермский район, Сылвенское с/п, п. Сылва, ул. Ельниковская, дом 12/1;

- с кадастровым номером 59:32:0050027:3598, расположенный по адресу: Пермский край, Пермский район, Сылвенское с/п, п. Сылва, ул. Чапаева, дом 19/1;

- с кадастровым номером 59:32:0050027:3599, расположенный по адресу: Пермский край, Пермский район, Сылвенское с/п, п. Сылва, ул. Логовая, 17;

- с кадастровым номером 59:32:0050027:3853, расположенный по адресу: Пермский край, Пермский район, Сылвенское с/п, п. Сылва, ул. Логовая, 17б;

- с кадастровым номером 59:32:0050027:41, расположенный по адресу: Пермский край, Пермский район, Сылвенское с/п, п. Сылва, ул. Логовая, 13;

- с кадастровым номером 59:32:0050027:7097, расположенный по адресу: Пермский край, Пермский район, Сылвенское с/п, п. Сылва, ул. Чапаева, дом 8б;

- с кадастровым номером 59:32:0050027:7186, расположенный по адресу: Пермский край, Пермский район, Сылвенское с/п, п. Сылва, ул. Чапаева, дом 15/1;

- с кадастровым номером 59:32:0050027:7198, расположенный по адресу: Пермский край, Пермский район, Сылвенское с/п, п. Сылва, ул. Чапаева, дом 3;

- с кадастровым номером 59:32:0050027:7199, расположенный по адресу: Пермский край, Пермский район, Сылвенское с/п, п. Сылва, ул. Чапаева, дом 3а;

- с кадастровым номером 59:32:0050027:7204, расположенный по адресу: Пермский край, Пермский район, Сылвенское с/п, п. Сылва, ул. Чапаева, дом 22а;

- с кадастровым номером 59:32:0050027:7299, расположенный по адресу: Пермский край, Пермский район, Сылвенское с/п, п. Сылва, ул. Свердлова, 7/1;

- с кадастровым номером 59:32:0050027:8, расположенный по адресу: Пермский край, Пермский район, Сылвенское с/п, п. Сылва, ул. Чапаева, 34а;

- с кадастровым номером 59:32:0050027:980, расположенный по адресу: Пермский край, Пермский район, Сылвенское с/п, примыкает к участку по ул. Чапаева, 8 с северной стороны.

Цель: Для размещения объекта электросетевого хозяйства «ВЛ-0,4 кВ ф.1 от ТП-62312».

Срок: 49 лет.

2. Утвердить границы публичного сервитута земельных участков, указанных в п. 1 настоящего распоряжения, согласно прилагаемой схеме расположения границ публичного сервитута.

3. Срок, в течение которого использование указанных в п. 1 настоящего распоряжения земельных участков в соответствии с их разрешенным использованием будет невозможно или существенно затруднено в связи с осуществлением сервитута – не установлен.

4. Порядок установления зон с особыми условиями использования территорий и содержание ограничений прав на земельные участки в границах таких зон установлен Постановлением Правительства РФ от 24.02.2009 № 160 «О порядке установления охранных зон объектов электросетевого хозяйства и особых условий использования земельных участков, расположенных в границах таких зон».

5. Плата за публичный сервитут не устанавливается в соответствии с ч. 4 ст. 3.6 Федерального закона от 25.10.2001 года № 137-ФЗ «О введение в действие Земельного кодекса Российской Федерации».

6. Комитету имущественных отношений администрации Пермского муниципального района в течение 5 рабочих дней со дня подписания настоящего распоряжения:

6.1. Направить настоящее распоряжение правообладателям земельных участков, указанных в п. 1 распоряжения;

6.2. Направить настоящее распоряжение в Управление Федеральной службы государственной регистрации, кадастра и картографии по Пермскому краю;

6.3. Направить настоящее распоряжение в ОАО «МРСК Урала», а также сведения о лицах, являющихся правообладателями земельных участков, сведения о лицах, подавших заявления об учете их прав (обременений прав) на земельные участки, способах связи с ними, копии документов, подтверждающих права указанных лиц на земельные участки;

6.4. Направить в администрацию Сылвенского сельского поселения настоящее распоряжение для опубликования в порядке, установленном для официального опубликования (обнародования) муниципальных правовых актов уставом поселения.

7. Разместить настоящее распоряжение на сайте Пермского муниципального района [www.permraion.ru](http://www.permraion.ru).
8. Настоящее распоряжение вступает в силу со дня его подписания.
9. Контроль исполнения распоряжения оставляю за собой.

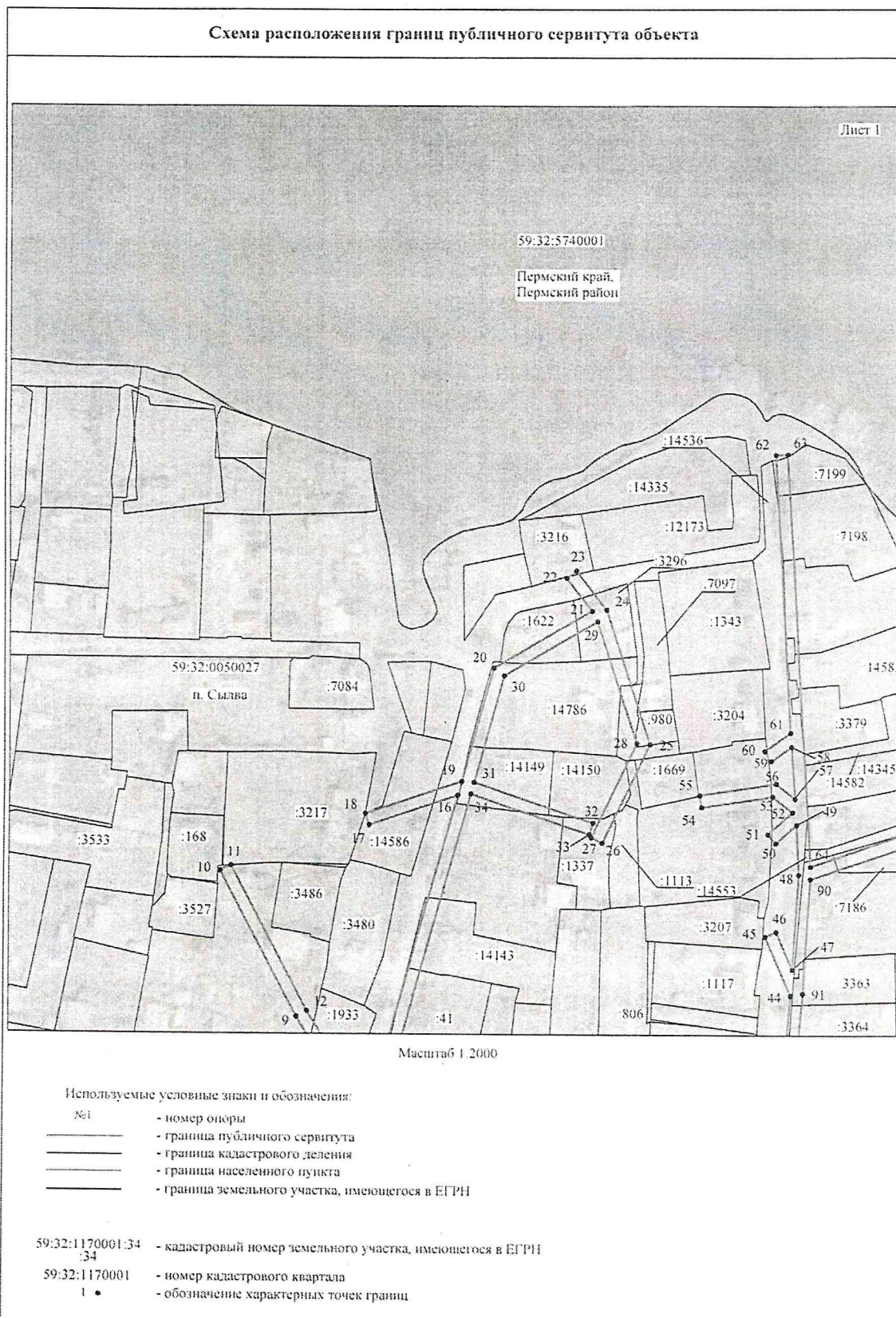
И.о. председателя комитета



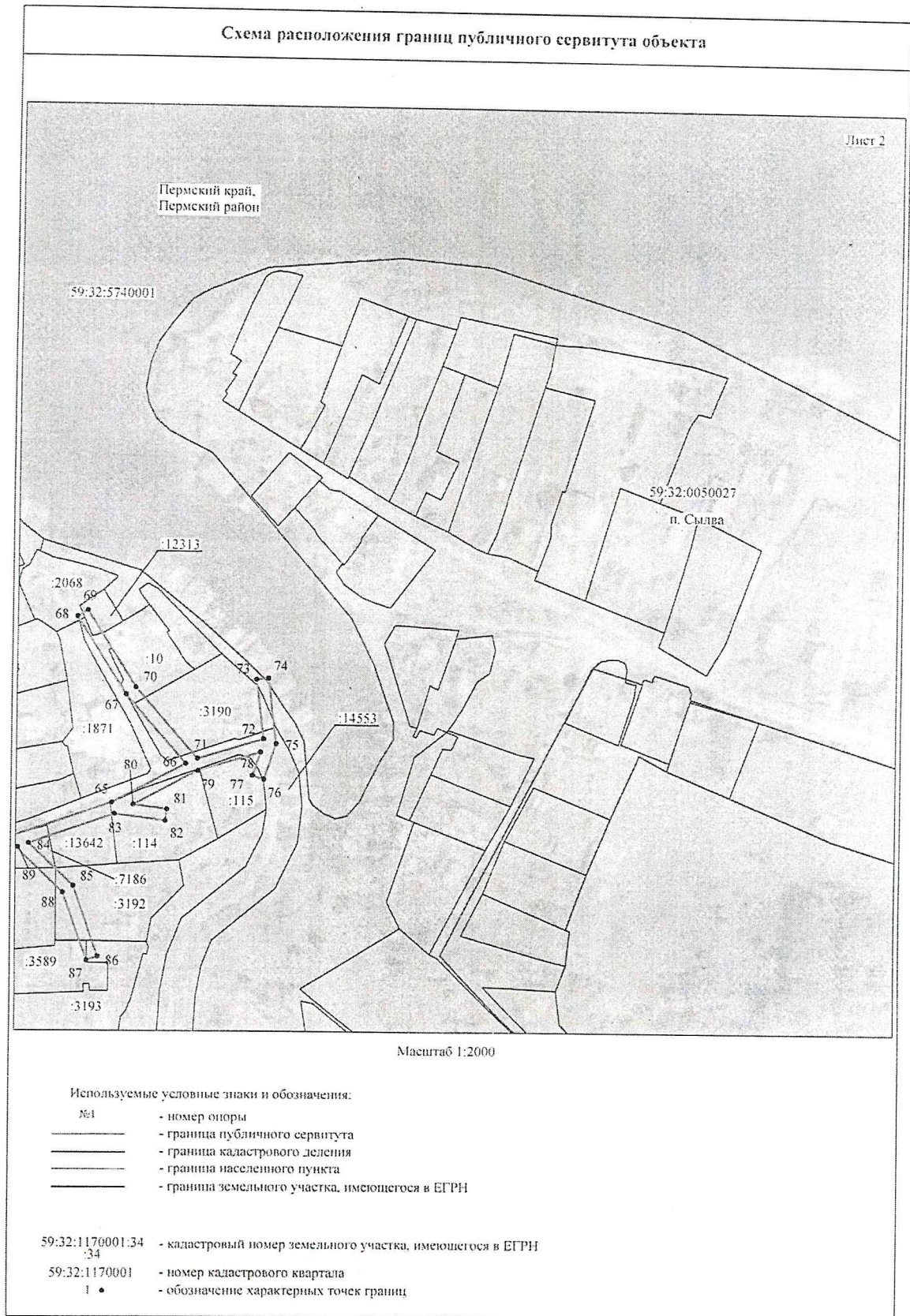
М.В. Королева



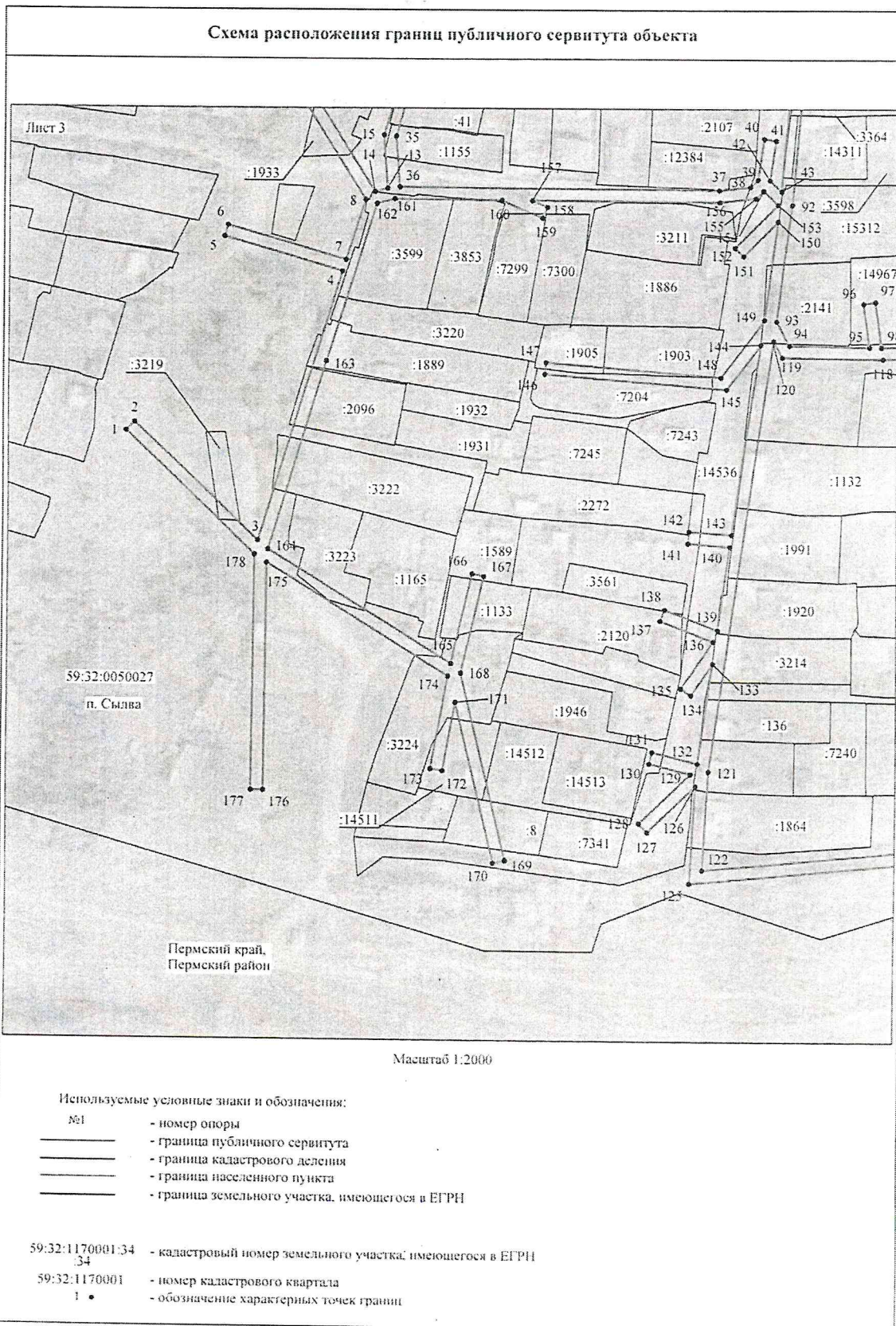
Приложение № 1  
к распоряжению  
комитета имущественных  
отношений администрации  
Пермского муниципального района  
от 01.12.2021 № 2185



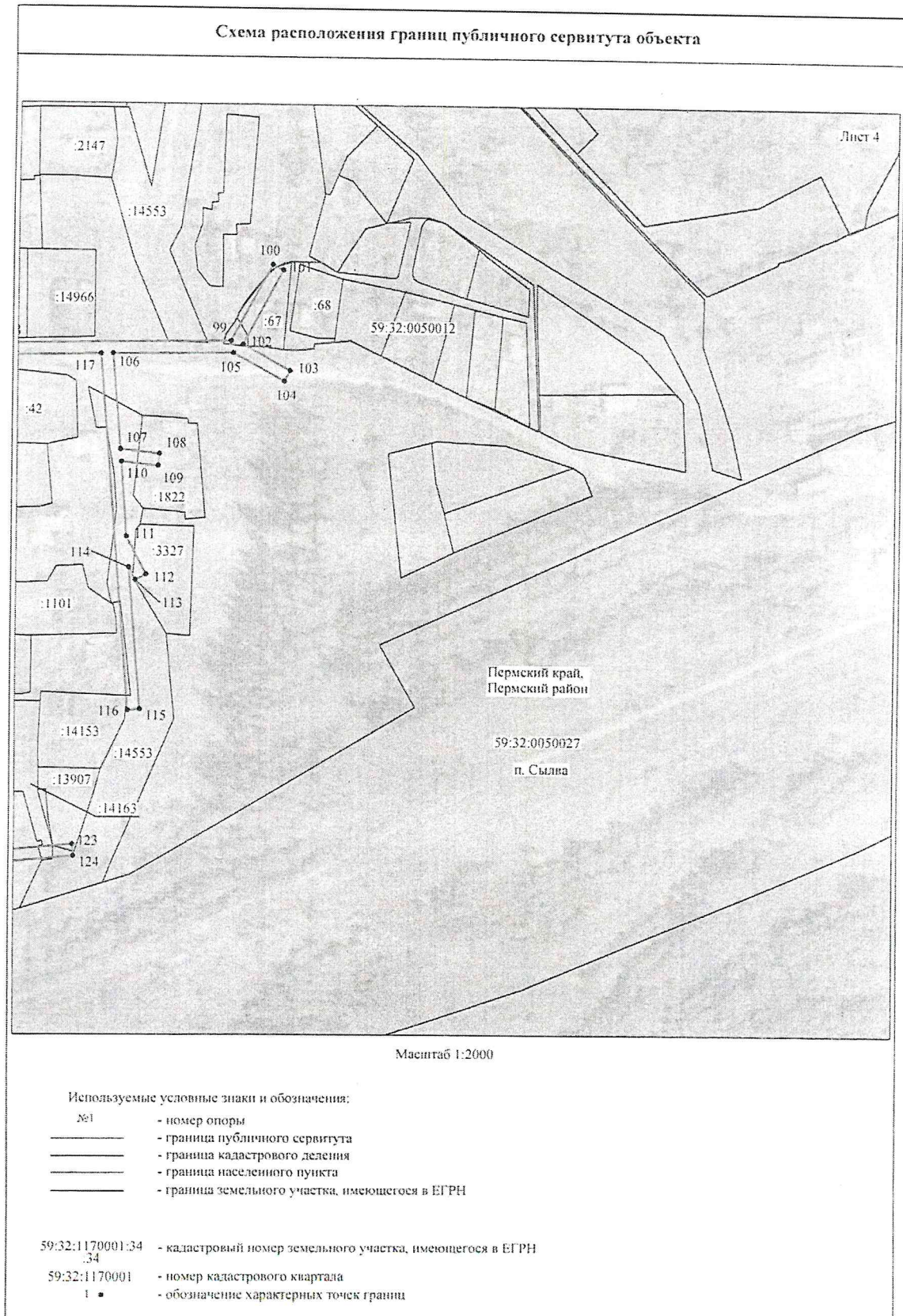
Приложение № 2  
к распоряжению  
комитета имущественных  
отношений администрации  
Пермского муниципального района  
от 01.12.2021 № 2125



Приложение № 3  
к распоряжению  
комитета имущественных  
отношений администрации  
Пермского муниципального района  
от 01.12.2021 № 2185



Приложение № 4  
к распоряжению  
комитета имущественных  
отношений администрации  
Пермского муниципального района  
от 01.12.2021 № 2185



Приложение № 5  
к распоряжению  
комитета имущественных  
отношений администрации  
Пермского муниципального района  
от 01.12.2021 № 2185

ОПИСАНИЕ МЕСТОПОЛОЖЕНИЯ ГРАНИЦ  
Публичный сервитут для размещения объекта электросетевого хозяйства «ВЛ-0,4КВ Ф.1 от ТП-62312»  
(наименование объекта, местоположение границ которого описано (далее - объект))

Раздел I

Сведения об объекте		
№ п/п	Характеристики объекта	Описание характеристик
1	2	3
1	Местоположение объекта	Пермский край, Пермский район
2	Площадь объекта +/- величина погрешности определения площади (Р+/- Дельта Р)	15739 кв.м ± 26 кв.м
3	Иные характеристики объекта	Публичный сервитут для размещения объекта электросетевого хозяйства «ВЛ-0,4КВ Ф.1 от ТП-62312» на срок 49 лет

Приложение № 6  
к распоряжению  
комитета имущественных  
отношений администрации  
Пермского муниципального района  
от 01.12.2021 № 2185

Раздел 2

Сведения о местоположении границ объекта					
1. Система координат <u>МСК-59, зона 2</u>					
2. Сведения о характерных точках границ объекта					
Обозначение характерных точек границ	Координаты, м		Метод определения координат характерной точки	Средняя квадратическая погрешность положения характерной точки (M <sub>п</sub> ), м	Описание обозначения точки на местности (при наличии)
	X	Y			
1	2	3	4	5	6
1	521638.60	2260357.60	Метод спутниковых геодезических измерений (определений)	0.10	-
2	521642.16	2260361.11	Метод спутниковых геодезических измерений (определений)	0.10	-
3	521592.78	2260411.27	Метод спутниковых геодезических измерений (определений)	0.10	-
4	521706.44	2260445.35	Метод спутниковых геодезических измерений (определений)	0.10	-
5	521720.78	2260397.02	Метод спутниковых геодезических измерений (определений)	0.10	-
6	521725.57	2260398.44	Метод спутниковых геодезических измерений (определений)	0.10	-
7	521711.22	2260446.82	Метод спутниковых геодезических измерений (определений)	0.10	-
8	521736.63	2260454.79	Метод спутниковых геодезических измерений (определений)	0.10	-
9	521782.33	2260426.70	Метод спутниковых геодезических измерений (определений)	0.10	-
10	521843.37	2260395.45	Метод спутниковых геодезических измерений (определений)	0.10	-
11	521845.65	2260399.90	Метод спутниковых геодезических измерений (определений)	0.10	-
12	521784.78	2260431.06	Метод спутниковых геодезических измерений (определений)	0.10	-
13	521739.88	2260458.66	Метод спутниковых геодезических измерений (определений)	0.10	-
14	521741.30	2260463.87	Метод спутниковых геодезических измерений (определений)	0.10	-
15	521763.77	2260462.22	Метод спутниковых геодезических измерений (определений)	0.10	-
16	521875.15	2260493.10	Метод спутниковых геодезических измерений (определений)	0.10	-
17	521862.85	2260456.46	Метод спутниковых геодезических измерений (определений)	0.10	-
18	521867.59	2260454.87	Метод спутниковых геодезических измерений (определений)	0.10	-
19	521880.97	2260494.72	Метод спутниковых геодезических измерений (определений)	0.10	-
20	521928.23	2260507.96	Метод спутниковых геодезических измерений (определений)	0.10	-
21	521952.26	2260548.25	Метод спутниковых геодезических измерений (определений)	0.10	-
22	521966.19	2260537.64	Метод спутниковых геодезических измерений (определений)	0.10	-
23	521969.22	2260541.62	Метод спутниковых геодезических измерений (определений)	0.10	-
24	521952.72	2260554.18	Метод спутниковых геодезических измерений (определений)	0.10	-
25	521896.53	2260572.05	Метод спутниковых геодезических измерений (определений)	0.10	-
26	521855.54	2260552.64	Метод спутниковых геодезических измерений (определений)	0.10	-

Приложение № 7  
к распоряжению  
комитета имущественных  
отношений администрации  
Пермского муниципального района  
от 01.12.2021 № 2185

			измерений (определений)		
27	521857.68	2260548.12	Метод спутниковых геодезических измерений (определений)	0.10	-
28	521896.90	2260566.69	Метод спутниковых геодезических измерений (определений)	0.10	-
29	521947.78	2260550.51	Метод спутниковых геодезических измерений (определений)	0.10	-
30	521924.96	2260512.24	Метод спутниковых геодезических измерений (определений)	0.10	-
31	521880.61	2260499.81	Метод спутниковых геодезических измерений (определений)	0.10	-
32	521863.78	2260548.77	Метод спутниковых геодезических измерений (определений)	0.10	-
33	521859.05	2260547.14	Метод спутниковых геодезических измерений (определений)	0.10	-
34	521875.79	2260498.47	Метод спутниковых геодезических измерений (определений)	0.10	-
35	521763.27	2260467.27	Метод спутниковых геодезических измерений (определений)	0.10	-
36	521741.91	2260468.84	Метод спутниковых геодезических измерений (определений)	0.10	-
37	521740.96	2260600.27	Метод спутниковых геодезических измерений (определений)	0.10	-
38	521742.40	2260613.15	Метод спутниковых геодезических измерений (определений)	0.10	-
39	521745.50	2260616.24	Метод спутниковых геодезических измерений (определений)	0.10	-
40	521762.70	2260618.76	Метод спутниковых геодезических измерений (определений)	0.10	-
41	521761.97	2260623.71	Метод спутниковых геодезических измерений (определений)	0.10	-
42	521745.22	2260621.25	Метод спутниковых геодезических измерений (определений)	0.10	-
43	521740.47	2260626.20	Метод спутниковых геодезических измерений (определений)	0.10	-
44	521791.84	2260630.57	Метод спутниковых геодезических измерений (определений)	0.10	-
45	521816.41	2260619.77	Метод спутниковых геодезических измерений (определений)	0.10	-
46	521818.42	2260624.35	Метод спутниковых геодезических измерений (определений)	0.10	-
47	521802.73	2260631.25	Метод спутниковых геодезических измерений (определений)	0.10	-
48	521842.23	2260633.64	Метод спутниковых геодезических измерений (определений)	0.10	-
49	521863.13	2260632.61	Метод спутниковых геодезических измерений (определений)	0.10	-
50	521855.46	2260623.91	Метод спутниковых геодезических измерений (определений)	0.10	-
51	521859.21	2260620.60	Метод спутниковых геодезических измерений (определений)	0.10	-
52	521868.32	2260630.94	Метод спутниковых геодезических измерений (определений)	0.10	-
53	521874.82	2260622.65	Метод спутниковых геодезических измерений (определений)	0.10	-
54	521870.42	2260593.17	Метод спутниковых геодезических измерений (определений)	0.10	-
55	521875.37	2260592.43	Метод спутниковых геодезических измерений (определений)	0.10	-
56	521880.08	2260624.04	Метод спутниковых геодезических измерений (определений)	0.10	-
57	521873.86	2260631.97	Метод спутниковых геодезических измерений (определений)	0.10	-
58	521895.49	2260630.51	Метод спутниковых геодезических измерений (определений)	0.10	-
59	521889.60	2260622.01	Метод спутниковых геодезических измерений (определений)	0.10	-
60	521893.71	2260619.16	Метод спутниковых геодезических измерений (определений)	0.10	-

Приложение № 8  
к распоряжению  
комитета имущественных  
отношений администрации  
Пермского муниципального района  
от 01.12.2021 № 2185

			измерений (определений)		
61	521901.32	2260630.13	Метод спутниковых геодезических измерений (определений)	0.10	-
62	522017.91	2260623.58	Метод спутниковых геодезических измерений (определений)	0.10	-
63	522018.17	2260628.57	Метод спутниковых геодезических измерений (определений)	0.10	-
64	521845.66	2260638.48	Метод спутниковых геодезических измерений (определений)	0.10	-
65	521872.38	2260715.11	Метод спутниковых геодезических измерений (определений)	0.10	-
66	521889.19	2260745.78	Метод спутниковых геодезических измерений (определений)	0.10	-
67	521918.15	2260720.69	Метод спутниковых геодезических измерений (определений)	0.10	-
68	521950.70	2260699.93	Метод спутниковых геодезических измерений (определений)	0.10	-
69	521953.39	2260704.15	Метод спутниковых геодезических измерений (определений)	0.10	-
70	521921.15	2260724.71	Метод спутниковых геодезических измерений (определений)	0.10	-
71	521891.36	2260750.52	Метод спутниковых геодезических измерений (определений)	0.10	-
72	521899.88	2260777.76	Метод спутниковых геодезических измерений (определений)	0.10	-
73	521924.87	2260774.64	Метод спутниковых геодезических измерений (определений)	0.10	-
74	521925.49	2260779.60	Метод спутниковых геодезических измерений (определений)	0.10	-
75	521897.89	2260783.05	Метод спутниковых геодезических измерений (определений)	0.10	-
76	521882.71	2260778.06	Метод спутниковых геодезических измерений (определений)	0.10	-
77	521884.27	2260773.31	Метод спутниковых геодезических измерений (определений)	0.10	-
78	521894.28	2260776.60	Метод спутниковых геодезических измерений (определений)	0.10	-
79	521886.18	2260750.69	Метод спутниковых геодезических измерений (определений)	0.10	-
80	521871.58	2260724.03	Метод спутниковых геодезических измерений (определений)	0.10	-
81	521869.74	2260738.04	Метод спутниковых геодезических измерений (определений)	0.10	-
82	521864.78	2260737.39	Метод спутниковых геодезических измерений (определений)	0.10	-
83	521867.53	2260716.40	Метод спутниковых геодезических измерений (определений)	0.10	-
84	521854.84	2260680.48	Метод спутниковых геодезических измерений (определений)	0.10	-
85	521836.76	2260699.30	Метод спутниковых геодезических измерений (определений)	0.10	-
86	521807.21	2260709.79	Метод спутниковых геодезических измерений (определений)	0.10	-
87	521805.54	2260705.08	Метод спутниковых геодезических измерений (определений)	0.10	-
88	521833.97	2260694.98	Метод спутниковых геодезических измерений (определений)	0.10	-
89	521852.98	2260675.19	Метод спутниковых геодезических измерений (определений)	0.10	-
90	521840.40	2260638.54	Метод спутниковых геодезических измерений (определений)	0.10	-
91	521792.72	2260635.65	Метод спутниковых геодезических измерений (определений)	0.10	-
92	521734.82	2260630.74	Метод спутниковых геодезических измерений (определений)	0.10	-
93	521686.02	2260624.22	Метод спутниковых геодезических измерений (определений)	0.10	-
94	521675.66	2260629.76	Метод спутниковых геодезических измерений (определений)	0.10	-



Приложение № 9  
к распоряжению  
комитета имущественных  
отношений администрации  
Пермского муниципального района  
от 01.12.2021 № 2195

			измерений (определений)		
95	521675.08	2260663.00	Метод спутниковых геодезических измерений (определений)	0.10	-
96	521693.63	2260660.52	Метод спутниковых геодезических измерений (определений)	0.10	-
97	521694.29	2260665.48	Метод спутниковых геодезических измерений (определений)	0.10	-
98	521675.08	2260668.05	Метод спутниковых геодезических измерений (определений)	0.10	-
99	521676.55	2260763.77	Метод спутниковых геодезических измерений (определений)	0.10	-
100	521708.61	2260780.73	Метод спутниковых геодезических измерений (определений)	0.10	-
101	521706.27	2260785.15	Метод спутниковых геодезических измерений (определений)	0.10	-
102	521675.09	2260768.65	Метод спутниковых геодезических измерений (определений)	0.10	-
103	521664.34	2260788.40	Метод спутниковых геодезических измерений (определений)	0.10	-
104	521659.96	2260786.01	Метод спутниковых геодезических измерений (определений)	0.10	-
105	521671.57	2260764.66	Метод спутниковых геодезических измерений (определений)	0.10	-
106	521670.97	2260714.90	Метод спутниковых геодезических измерений (определений)	0.10	-
107	521630.91	2260718.43	Метод спутниковых геодезических измерений (определений)	0.10	-
108	521629.22	2260734.54	Метод спутниковых геодезических измерений (определений)	0.10	-
109	521624.25	2260734.02	Метод спутниковых геодезических измерений (определений)	0.10	-
110	521625.84	2260718.84	Метод спутниковых геодезических измерений (определений)	0.10	-
111	521594.72	2260721.18	Метод спутниковых геодезических измерений (определений)	0.10	-
112	521579.20	2260729.42	Метод спутниковых геодезических измерений (определений)	0.10	-
113	521576.85	2260725.00	Метод спутниковых геодезических измерений (определений)	0.10	-
114	521582.02	2260722.26	Метод спутниковых геодезических измерений (определений)	0.10	-
115	521522.53	2260727.36	Метод спутниковых геодезических измерений (определений)	0.10	-
116	521522.10	2260722.38	Метод спутниковых геодезических измерений (определений)	0.10	-
117	521670.89	2260709.89	Метод спутниковых геодезических измерений (определений)	0.10	-
118	521670.09	2260668.72	Метод спутниковых геодезических измерений (определений)	0.10	-
119	521670.72	2260626.74	Метод спутниковых геодезических измерений (определений)	0.10	-
120	521677.66	2260623.03	Метод спутниковых геодезических измерений (определений)	0.10	-
121	521497.04	2260597.44	Метод спутниковых геодезических измерений (определений)	0.10	-
122	521456.42	2260595.14	Метод спутниковых геодезических измерений (определений)	0.10	-
123	521466.09	2260699.60	Метод спутниковых геодезических измерений (определений)	0.10	-
124	521461.11	2260700.06	Метод спутниковых геодезических измерений (определений)	0.10	-
125	521450.91	2260589.82	Метод спутниковых геодезических измерений (определений)	0.10	-
126	521491.02	2260592.09	Метод спутниковых геодезических измерений (определений)	0.10	-
127	521471.97	2260572.47	Метод спутниковых геодезических измерений (определений)	0.10	-
128	521475.55	2260568.99	Метод спутниковых геодезических измерений (определений)	0.10	-

Приложение № 10  
к распоряжению  
комитета имущественных  
отношений администрации  
Пермского муниципального района  
от 01.12.2021 № 2185

			измерений (определений)		
129	521495.96	2260590.01	Метод спутниковых геодезических измерений (определений)	0.10	-
130	521500.29	2260573.07	Метод спутниковых геодезических измерений (определений)	0.10	-
131	521505.13	2260574.31	Метод спутниковых геодезических измерений (определений)	0.10	-
132	521500.39	2260592.87	Метод спутниковых геодезических измерений (определений)	0.10	-
133	521542.12	2260598.84	Метод спутниковых геодезических измерений (определений)	0.10	-
134	521528.91	2260589.94	Метод спутниковых геодезических измерений (определений)	0.10	-
135	521531.70	2260585.79	Метод спутниковых геодезических измерений (определений)	0.10	-
136	521551.38	2260599.04	Метод спутниковых геодезических измерений (определений)	0.10	-
137	521559.98	2260577.16	Метод спутниковых геодезических измерений (определений)	0.10	-
138	521564.63	2260578.99	Метод спутниковых геодезических измерений (определений)	0.10	-
139	521556.06	2260600.81	Метод спутниковых геодезических измерений (определений)	0.10	-
140	521591.11	2260605.53	Метод спутниковых геодезических измерений (определений)	0.10	-
141	521592.43	2260588.40	Метод спутниковых геодезических измерений (определений)	0.10	-
142	521597.42	2260588.78	Метод спутниковых геодезических измерений (определений)	0.10	-
143	521596.08	2260606.22	Метод спутниковых геодезических измерений (определений)	0.10	-
144	521676.02	2260617.74	Метод спутниковых геодезических измерений (определений)	0.10	-
145	521656.88	2260603.70	Метод спутниковых геодезических измерений (определений)	0.10	-
146	521663.31	2260529.31	Метод спутниковых геодезических измерений (определений)	0.10	-
147	521668.29	2260529.77	Метод спутниковых геодезических измерений (определений)	0.10	-
148	521662.09	2260601.33	Метод спутниковых геодезических измерений (определений)	0.10	-
149	521686.52	2260619.24	Метод спутниковых геодезических измерений (определений)	0.10	-
150	521727.91	2260624.77	Метод спутниковых геодезических измерений (определений)	0.10	-
151	521713.34	2260610.54	Метод спутниковых геодезических измерений (определений)	0.10	-
152	521716.83	2260606.96	Метод спутниковых геодезических измерений (определений)	0.10	-
153	521734.99	2260624.69	Метод спутниковых геодезических измерений (определений)	0.10	-
154	521740.82	2260618.63	Метод спутниковых геодезических измерений (определений)	0.10	-
155	521737.63	2260615.45	Метод спутниковых геодезических измерений (определений)	0.10	-
156	521735.96	2260600.53	Метод спутниковых геодезических измерений (определений)	0.10	-
157	521736.40	2260523.80	Метод спутниковых геодезических измерений (определений)	0.10	-
158	521733.66	2260530.03	Метод спутниковых геодезических измерений (определений)	0.10	-
159	521729.08	2260528.02	Метод спутниковых геодезических измерений (определений)	0.10	-
160	521736.47	2260511.20	Метод спутниковых геодезических измерений (определений)	0.10	-
161	521736.93	2260466.83	Метод спутниковых геодезических измерений (определений)	0.10	-
162	521734.92	2260459.49	Метод спутниковых геодезических измерений (определений)	0.10	-

Приложение № 11  
к распоряжению  
комитета имущественных  
отношений администрации  
Пермского муниципального района  
от 01.12.2021 № 2185

			измерений (определений)		
163	521668.47	2260439.06	Метод спутниковых геодезических измерений (определений)	0.10	-
164	521589.19	2260415.42	Метод спутниковых геодезических измерений (определений)	0.10	-
165	521541.78	2260491.25	Метод спутниковых геодезических измерений (определений)	0.10	-
166	521579.32	2260499.87	Метод спутниковых геодезических измерений (определений)	0.10	-
167	521578.20	2260504.74	Метод спутниковых геодезических измерений (определений)	0.10	-
168	521537.81	2260495.44	Метод спутниковых геодезических измерений (определений)	0.10	-
169	521460.09	2260514.19	Метод спутниковых геодезических измерений (определений)	0.10	-
170	521458.91	2260509.33	Метод спутниковых геодезических измерений (определений)	0.10	-
171	521525.60	2260493.26	Метод спутниковых геодезических измерений (определений)	0.10	-
172	521496.92	2260488.13	Метод спутниковых геодезических измерений (определений)	0.10	-
173	521497.80	2260483.21	Метод спутниковых геодезических измерений (определений)	0.10	-
174	521536.58	2260490.14	Метод спутниковых геодезических измерений (определений)	0.10	-
175	521583.60	2260414.94	Метод спутниковых геодезических измерений (определений)	0.10	-
176	521488.50	2260414.25	Метод спутниковых геодезических измерений (определений)	0.10	-
177	521488.54	2260409.25	Метод спутниковых геодезических измерений (определений)	0.10	-
178	521587.03	2260409.97	Метод спутниковых геодезических измерений (определений)	0.10	-
1	521638.60	2260357.60	Метод спутниковых геодезических измерений (определений)	0.10	-
3. Сведения о характерных точках части (частей) границы объекта					
Обозначение характерных точек части границы	Координаты, м		Метод определения координат характерной точки	Средняя квадратическая погрешность положения характерной точки ( $M_1$ ), м	Описание обозначения точки на местности (при наличии)
	X	Y			
1	2	3	4	5	6
-	-	-	-	-	-

